

	Baustellenbeschilderung, farbig		mobile Stauwarnanlage LED Anzeigen
	stationäre Beschilderung, grau		Markierungen gelb, Folie Typ II
	TSE T3/W1 mit Reflektoren beidseitig ausgelegt auf V=100km/h		AE / EE Anfangs-/Endelement
	TSE H1/W4 mit Reflektoren beidseitig		AK / EE Anfangskonstruktion/ mobiler Anpralldämpfer Endelement
			ÜK Übergangskonstruktion

AUSFÜHRUNGSPLANUNG

Nr.	gem. Email, Änderung Markierungstyp	12.03.26	R.H.
1	gem. Email, Anhörung Verkehrsbehörde	24.11.25	R.H.
	Art der Änderung	Datum	Name

Die Autobahn Die Autobahn GmbH des Bundes
Niederlassung Südwest
Außenstelle Freiburg

A 5 - FDE'26 Hartheim - Bauphase 1 -

Verkehrsführungsplan

Bauphase: 1 Arbeiten RF Karlsruhe

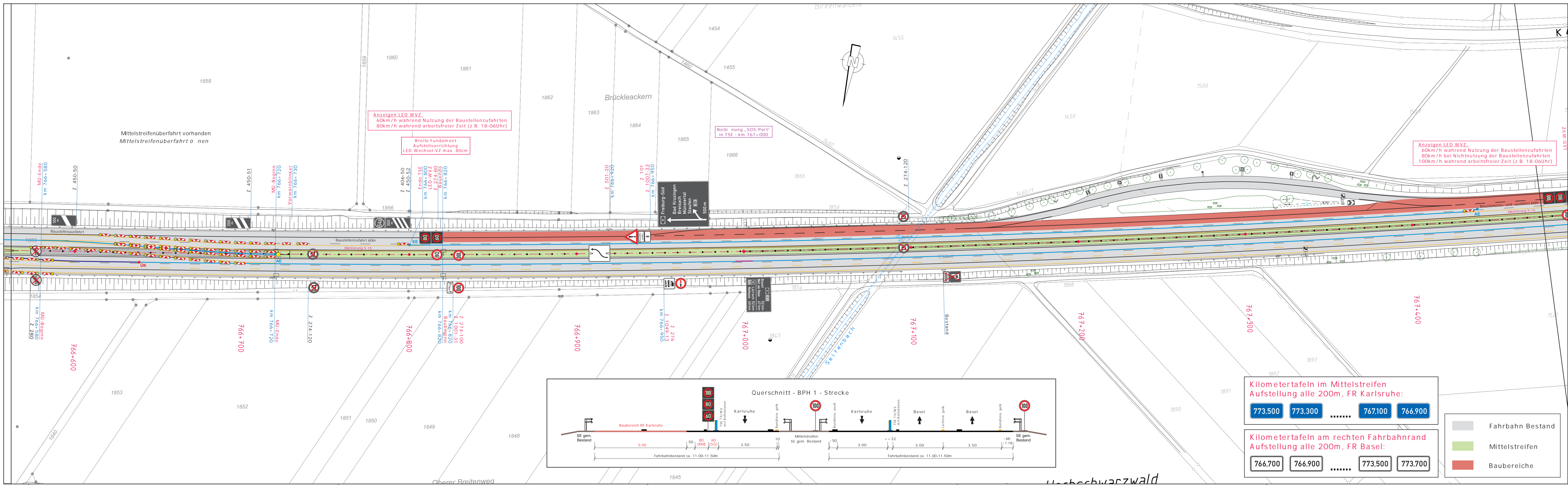
Standstreifen und 1. Fahrstreifen

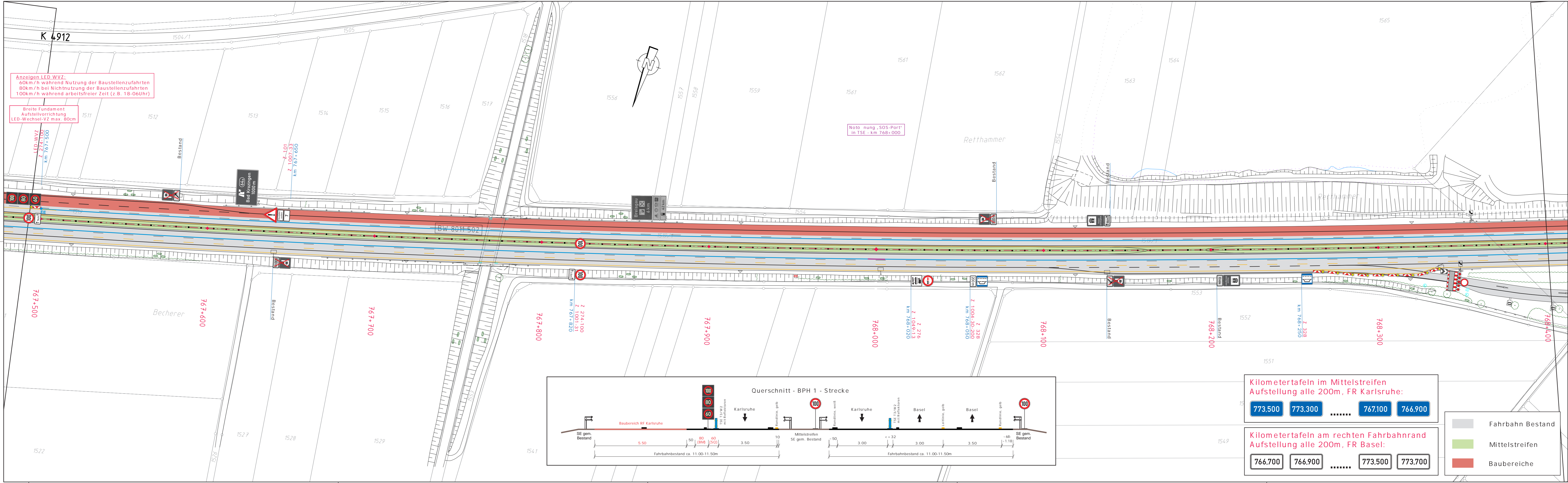
PVH Planungsbüro für Verkehrstechnik Hientzsch

Planungsbüro für Verkehrstechnik Hientzsch
Am Birnbaum 5
55767 Niederhambach

Tel.: 06787 - 97 01 90
Fax: 06787 - 97 01 91
mobil: 01 60 - 658 08 91
e-mail: rayko.hientzsch@t-online.de

	Datum	Name
bearbeitet	29.08.25	Hientzsch
gezeichnet	29.08.25	Hientzsch
geprüft		
Maßstab 1:1000	Blatt 1(10)	

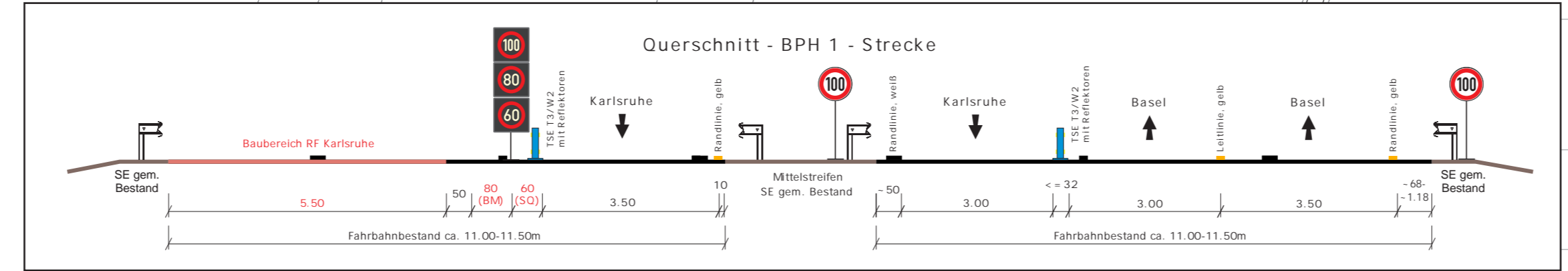




Anzeigen LED WVZ:
60km/h während Nutzung der Baustellenzufahrten
80km/h bei Nichtnutzung der Baustellenzufahrten
100km/h während arbeitsfreier Zeit (z.B. 18-06Uhr)

Breite Fundament
Aufstellvorrichtung
LED-Wechsel-VZ max. 80cm

Notierung „SOS-Port“
in TSE - km 768+000



Kilometertafeln im Mittelstreifen
Aufstellung alle 200m, FR Karlsruhe:

773.500 773.300 767.100 766.900

Kilometertafeln am rechten Fahrbahnrand
Aufstellung alle 200m, FR Basel:

766.700 766.900 773.500 773.700

- Fahrbahn Bestand
- Mittelstreifen
- Baubereiche

- Baustellenbeschilderung, farbig
- stationäre Beschilderung, grau
- Markierungen gelb, Folie Typ II
- TSE T3/W1 mit Reflektoren beidseitig ausgelegt auf V=100km/h
- TSE H1/W4 mit Reflektoren beidseitig
- mobile Stauwarnanlage LED Anzeigen

- AE / EE Anfangs-/Endelement
- AK / EE Anfangskonstruktion/ mobiler Anpralldämpfer Endelement
- ÜK Übergangskonstruktion

AUSFÜHRUNGSPLANUNG

2	gem. Email, Änderung Markierungstyp	12.03.26	R.H.
1	gem. Email, Anhörung Verkehrsbehörde	24.11.25	R.H.
Nr.	Art der Änderung	Datum	Name

Die Autobahn GmbH des Bundes
Niederlassung Südwest
Außenstelle Freiburg

A 5 - FDE'26 Harthelm
- Bauphase 1 -

Verkehrsführungsplan

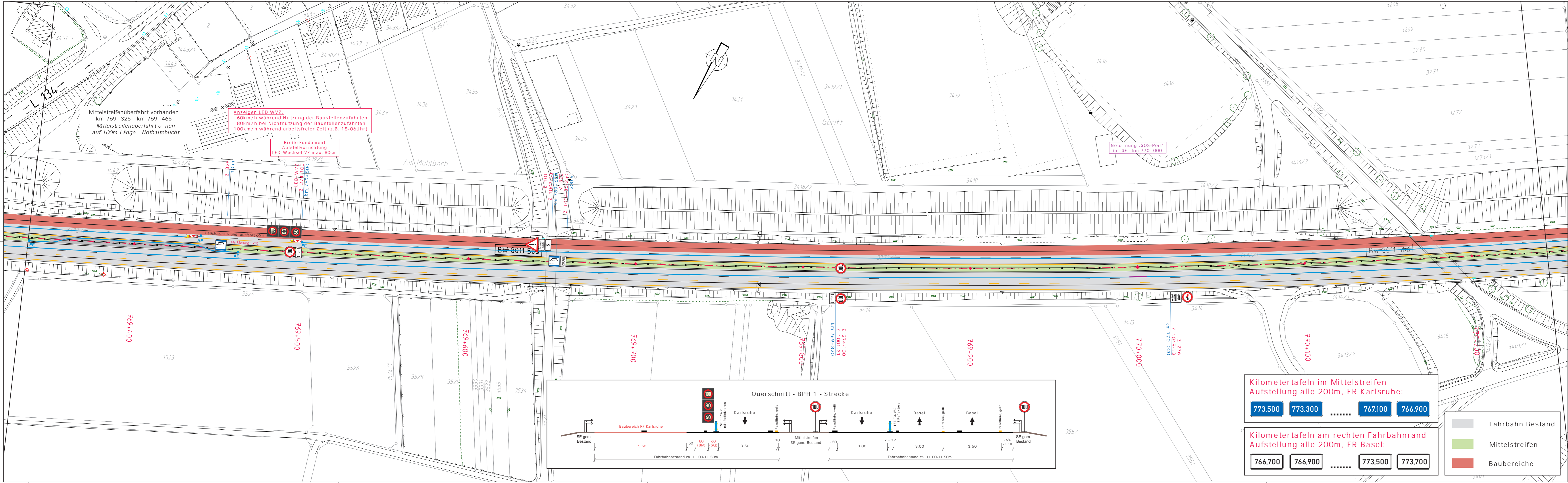
Bauphase: 1 Arbeiten RF Karlsruhe

Standstreifen und 1. Fahrstreifen



Planungsbüro für Verkehrstechnik
Hientzsch
Am Birnbaum 5
55767 Niederhambach
Tel.: 06787 - 97 01 90
Fax: 06787 - 97 01 91
mobil: 01 60 - 658 08 91
e-mail: rayko.hientzsch@t-online.de

Verkehrsführung:	Datum	Name
3s+1 VF nach Rpl. D II/1a+b mod. RF Basel Fahrbahnerneuerung RF Karlsruhe	bearbeitet	29.08.25 Hientzsch
	gezeichnet	29.08.25 Hientzsch
	geprüft	
Maßstab 1:1000		Blatt 3(10)

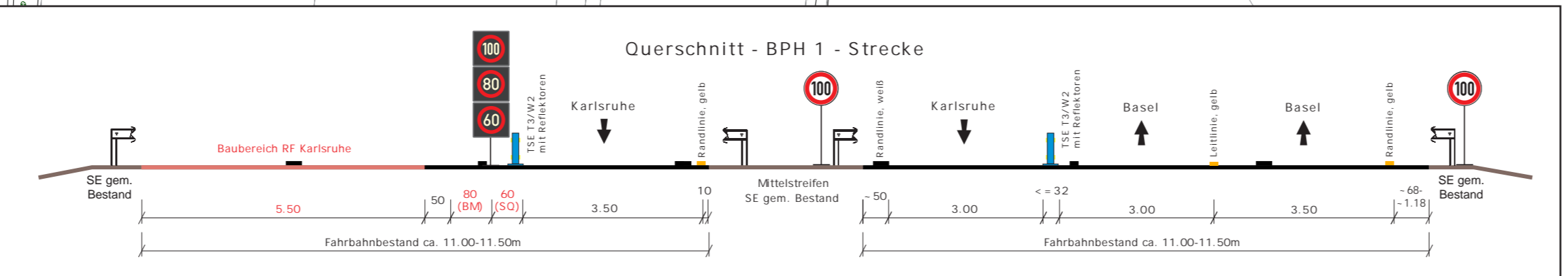


Mittelstreifenüberfahrt vorhanden
km 769+325 - km 769+465
Mittelstreifenüberfahrt ohne
auf 100m Länge - Nothaltebucht

Anzeigen LED WVZ:
60km/h während Nutzung der Baustellenzufahrten
80km/h bei Nichtnutzung der Baustellenzufahrten
100km/h während arbeitsfreier Zeit (z.B. 18-06Uhr)

Breite Fundament
Aufstellvorrichtung
LED-Wechsel-VZ max. 80cm

Notierung „SOS-Port“
in TSE - km 770+000

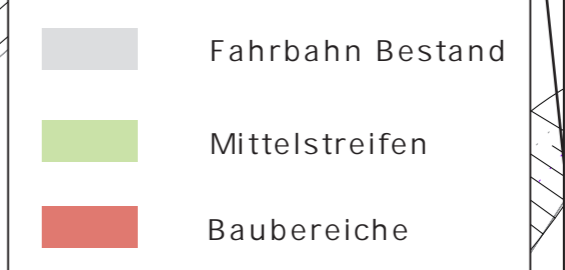


Kilometertafeln im Mittelstreifen
Aufstellung alle 200m, FR Karlsruhe:

773.500 773.300 767.100 766.900

Kilometertafeln am rechten Fahrbahnrand
Aufstellung alle 200m, FR Basel:

766.700 766.900 773.500 773.700



Baustellenbeschilderung, farbig

 stationäre Beschilderung, grau

 Markierungen gelb, Folie Typ II

 TSE T3/W1 mit Reflektoren beidseitig ausgelegt auf V=100km/h

 TSE H1/W4 mit Reflektoren beidseitig

 mobile Stauwarnanlage LED Anzeigen

 AE / EE Anfangs-/Endelement

 AK / EE Anfangskonstruktion/ mobiler Anpralldämpfer Endelement

 ÜK Übergangskonstruktion

AUSFÜHRUNGSPLANUNG

2	gem. Email, Änderung Markierungstyp	12.03.26	R.H.
1	gem. Email, Anhörung Verkehrsbehörde	24.11.25	R.H.
Nr.	Art der Änderung	Datum	Name

Die Autobahn
 Die Autobahn GmbH des Bundes
 Niederlassung Südwest
 Außenstelle Freiburg

A 5 - FDE'26 Hartheim - Bauphase 1 -

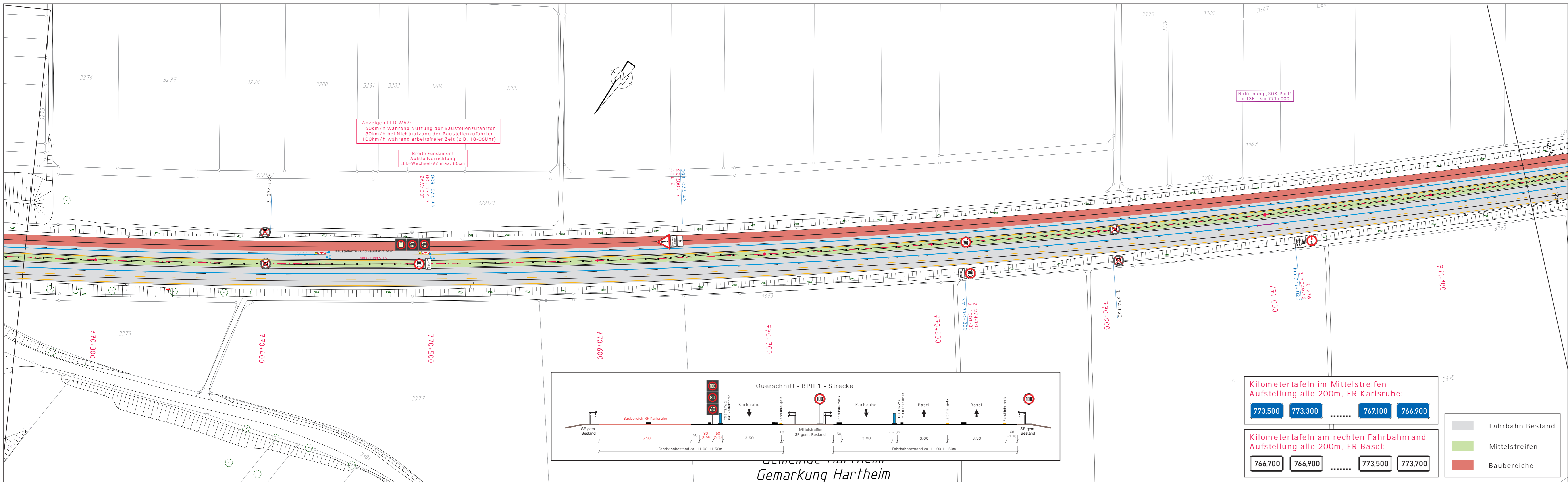
Verkehrsführungsplan

Bauphase: 1 Arbeiten RF Karlsruhe

Standstreifen und 1. Fahrstreifen

PVH
 Planungsbüro für Verkehrstechnik Hientzsch
 Am Birnbaum 5
 55767 Niederhambach
 Tel.: 06787 - 97 01 90
 Fax: 06787 - 97 01 91
 mobil: 01 60 - 658 08 91
 e-mail: rayko.hientzsch@t-online.de

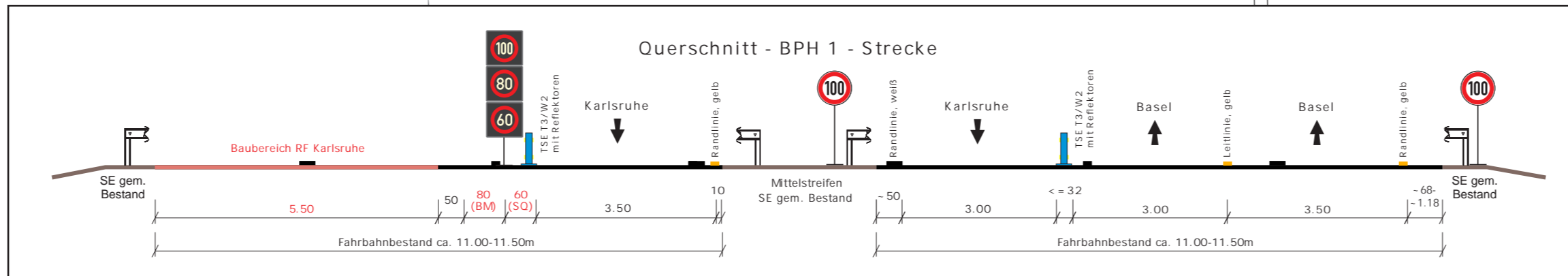
Verkehrsführung:	Datum	Name
3s+1 VF nach Rpl. D II/1a+b mod. RF Basel Fahrbahnerneuerung RF Karlsruhe	bearbeitet 29.08.25	Hientzsch
	gezeichnet 29.08.25	Hientzsch
	geprüft	
	Maßstab 1:1000	Blatt 5(10)



Anzeigen LED WVZ:
60km/h während Nutzung der Baustellenzufahrten
80km/h bei Nichtnutzung der Baustellenzufahrten
100km/h während arbeitsfreier Zeit (z.B. 18-06Uhr)

Breite Fundament
Aufstellvorrichtung
LED-Wechsel-VZ max. 80cm

Notierung „SOS-Port“
in TSE - km 771+000



Kilometertafeln im Mittelstreifen
Aufstellung alle 200m, FR Karlsruhe:

773.500 773.300 767.100 766.900

Kilometertafeln am rechten Fahrbahnrand
Aufstellung alle 200m, FR Basel:

766.700 766.900 773.500 773.700

- Fahrbahn Bestand
- Mittelstreifen
- Baubereiche

- Baustellenbeschilderung, farbig
- stationäre Beschilderung, grau
- Markierungen gelb, Folie Typ II
- TSE T3/W1 mit Reflektoren beidseitig ausgelegt auf V=100km/h
- TSE H1/W4 mit Reflektoren beidseitig
- mobile Stauwarnanlage LED Anzeigen
- AE / EE Anfangs-/Endelement
- AK / EE Anfangskonstruktion/ mobiler Anpralldämpfer Endelement
- ÜK Übergangskonstruktion

AUSFÜHRUNGSPLANUNG

2	gem. Email, Änderung Markierungstyp	12.03.26	R.H.
1	gem. Email, Anhörung Verkehrsbehörde	24.11.25	R.H.
Nr.	Art der Änderung	Datum	Name

Die Autobahn GmbH des Bundes
Niederlassung Südwest
Außenstelle Freiburg

A 5 - FDE'26 Hartheim - Bauphase 1 -

Verkehrsführungsplan

Bauphase: 1 Arbeiten RF Karlsruhe

Standstreifen und 1. Fahrstreifen

Planungsbüro für Verkehrstechnik
Hientzsch
Am Birnbaum 5
55767 Niederhambach
Tel.: 06787 - 97 01 90
Fax: 06787 - 97 01 91
mobil: 01 60 - 658 08 91
e-mail: rayko.hientzsch@t-online.de

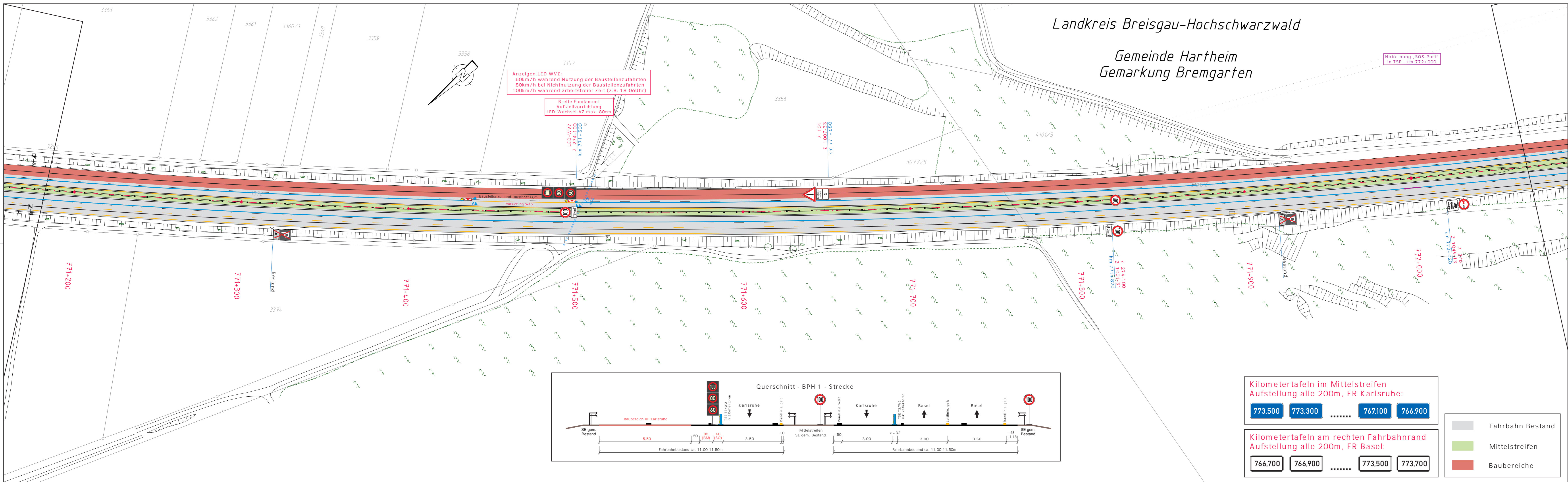
Verkehrsführung:	Datum	Name
3s+1 VF nach Rpl. D II/1a+b mod. RF Basel Fahrbahnerneuerung RF Karlsruhe	bearbeitet	29.08.25 Hientzsch
	gezeichnet	29.08.25 Hientzsch
	geprüft	

Maßstab 1:1000 Blatt 6(10)

Gemeinde Hartheim
Gemarkung Hartheim

Landkreis Breisgau-Hochschwarzwald

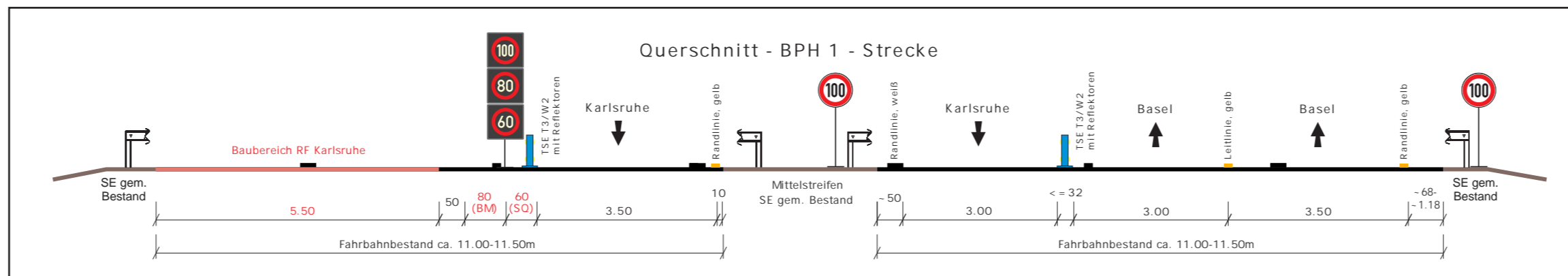
Gemeinde Hartheim
Gemarkung Bremgarten



Anzeigen LED WVZ
60km/h während Nutzung der Baustellenzufahrten
80km/h bei Nichtnutzung der Baustellenzufahrten
100km/h während arbeitsfreier Zeit (z.B. 18-06Uhr)

Breite Fundament
Aufstellvorrichtung
LED-Wechsel-VZ max. 80cm

Notierung „SOS-Port“
in TSE - km 772+000



Kilometertafeln im Mittelstreifen
Aufstellung alle 200m, FR Karlsruhe:

773.500 773.300 767.100 766.900

Kilometertafeln am rechten Fahrbahnrand
Aufstellung alle 200m, FR Basel:

766.700 766.900 773.500 773.700

- Fahrbahn Bestand
- Mittelstreifen
- Baubereiche

- Baustellenbeschilderung, farbig
- stationäre Beschilderung, grau
- Markierungen gelb, Folie Typ II
- TSE T3/W1 mit Reflektoren beidseitig ausgelegt auf V=100km/h
- TSE H1/W4 mit Reflektoren beidseitig
- mobile Stauwarnanlage LED Anzeigen
- AE / EE Anfangs-/Endelement
- AK / EE Anfangskonstruktion/ mobiler Anpralldämpfer Endelement
- ÜK Übergangskonstruktion

AUSFÜHRUNGSPLANUNG

2	gem. Email, Änderung Markierungstyp	12.03.26	R.H.
1	gem. Email, Anhörung Verkehrsbehörde	24.11.25	R.H.
Nr.	Art der Änderung	Datum	Name

Die Autobahn
Die Autobahn GmbH des Bundes
Niederlassung Südwest
Außenstelle Freiburg

A 5 - FDE'26 Hartheim
- Bauphase 1 -

Verkehrsführungsplan

Bauphase: 1 | Arbeiten RF Karlsruhe

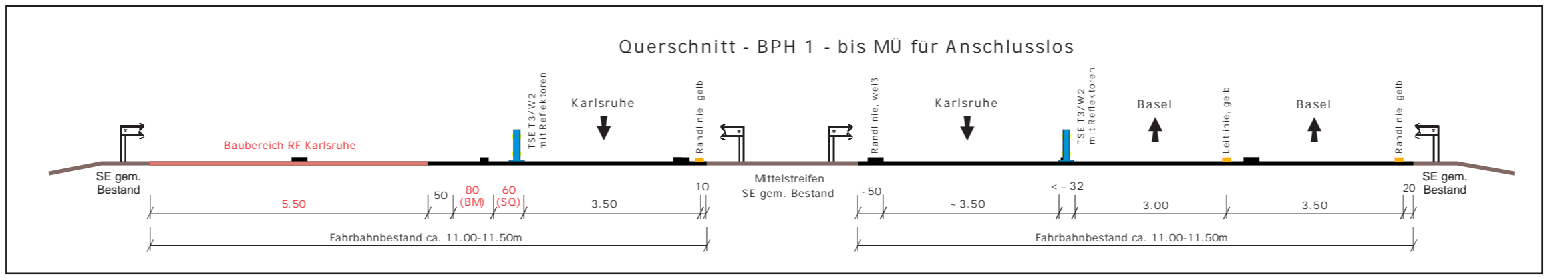
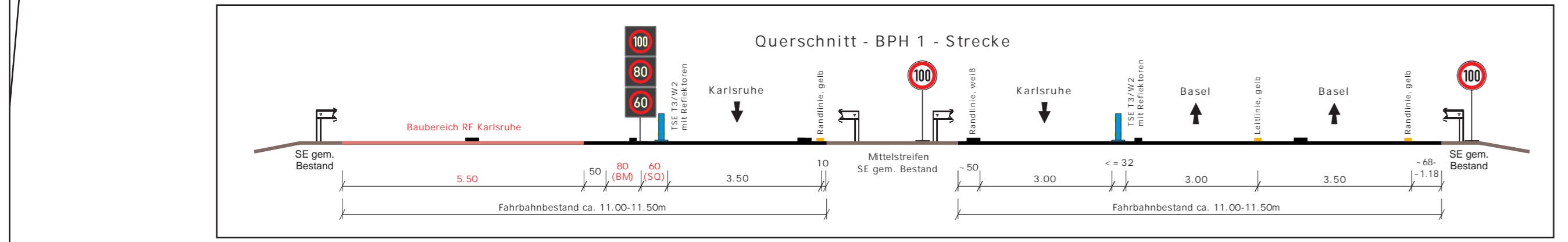
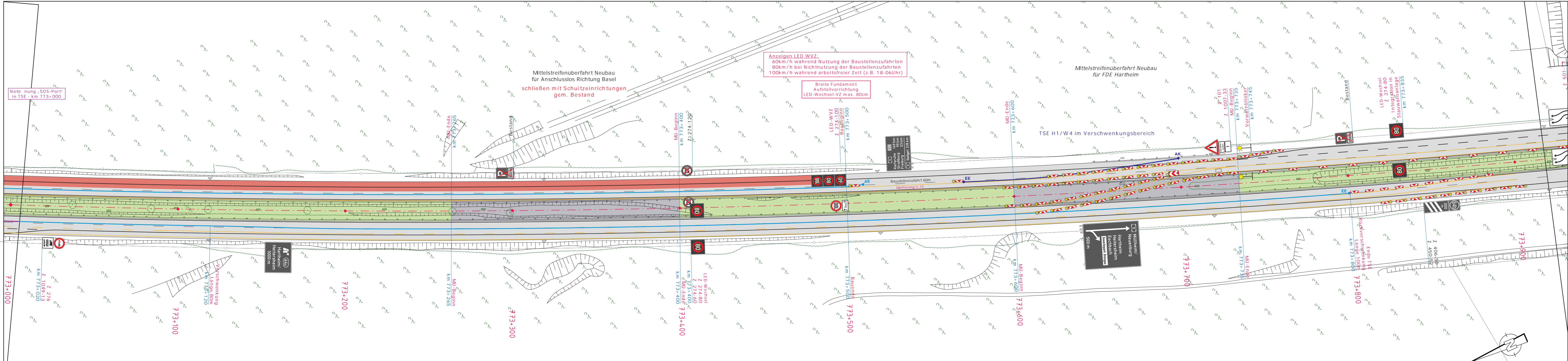
Standstreifen und 1. Fahrstreifen



Planungsbüro für Verkehrstechnik
Hientzsch
Am Birnbaum 5
55767 Niederhambach
Tel.: 06787 - 97 01 90
Fax: 06787 - 97 01 91
mobil: 01 60 - 658 08 91
e-mail: rayko.hientzsch@t-online.de

Verkehrsführung:	Datum	Name
3s+1 VF nach Rpl. D II/1a+b mod. RF Basel Fahrbahnerneuerung RF Karlsruhe	bearbeitet	29.08.25 Hientzsch
	gezeichnet	29.08.25 Hientzsch
	geprüft	

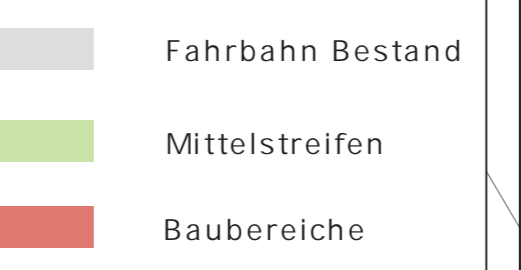
Maßstab 1:1000 | Blatt 7(10)



Kilometertafeln im Mittelstreifen
Aufstellung alle 200m, FR Karlsruhe:



Kilometertafeln am rechten Fahrbahnrand
Aufstellung alle 200m, FR Basel:



- Baustellenbeschilderung, farbig
- stationäre Beschilderung, grau
- Markierungen gelb, Folie Typ II
- TSE T3/W1 mit Reflektoren beidseitig ausgelegt auf V=100km/h
- TSE H1/W4 mit Reflektoren beidseitig
- mobile Stauwarnanlage LED Anzeigen
- AE / EE Anfangs-/Endelement
- AK / EE Anfangskonstruktion/ mobiler Anpralldämpfer Endelement
- ÜK Übergangskonstruktion

AUSFÜHRUNGSPLANUNG

2	gem. Email, Änderung Markierungstyp	12.03.26	R.H.
1	gem. Email, Anhörung Verkehrsbehörde	24.11.25	R.H.
Nr.	Art der Änderung	Datum	Name

Die Autobahn
Die Autobahn GmbH des Bundes
Niederlassung Südwest
Außenstelle Freiburg

A 5 - FDE'26 Hartheim - Bauphase 1 -

Verkehrsführungsplan

Bauphase: 1 Arbeiten RF Karlsruhe

Standstreifen und 1. Fahrstreifen

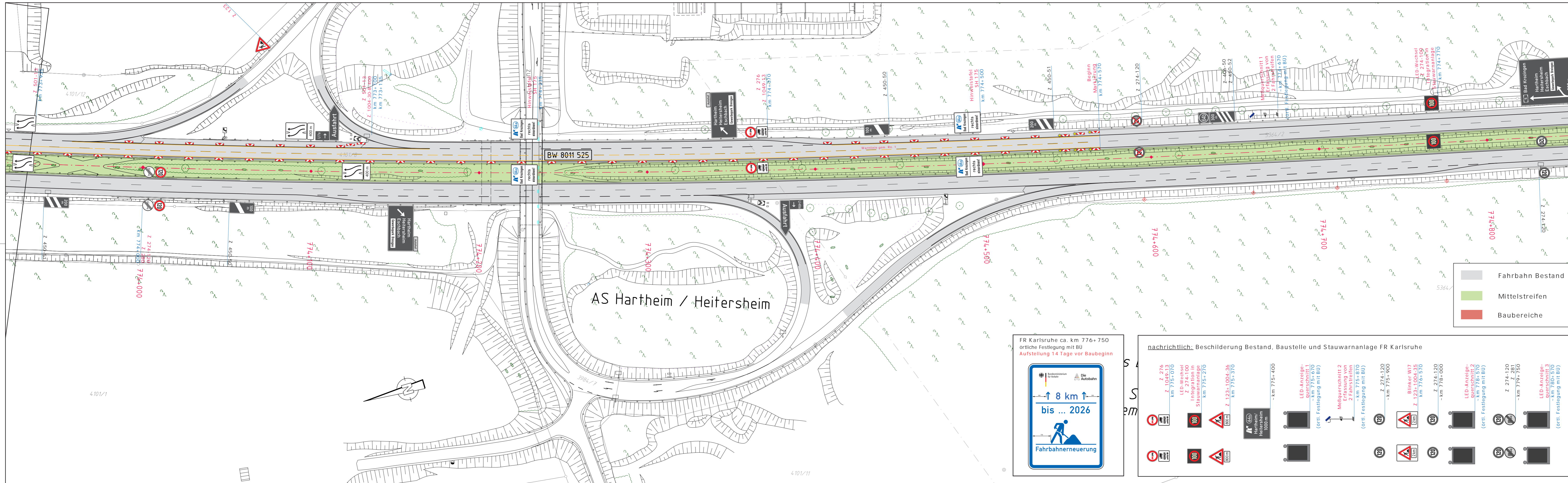
PVH
Planungsbüro für Verkehrstechnik Hientzsch

Planungsbüro für Verkehrstechnik
Hientzsch
Am Birnbaum 5
55767 Niederhambach

Tel.: 06787 - 97 01 90
Fax: 06787 - 97 01 91
mobil: 01 60 - 658 08 91
e-mail: rayko.hientzsch@t-online.de

Verkehrsführung:	Datum	Name
bearbeitet	29.08.25	Hientzsch
gezeichnet	29.08.25	Hientzsch
geprüft		

Maßstab 1:1000 Blatt 9(10)



FR Karlsruhe ca. km 776+750
örtliche Festlegung mit BU
Aufstellung 14 Tage vor Baubeginn

nachrichtlich: Beschilderung Bestand, Baustelle und Stauwarnanlage FR Karlsruhe

- Baustellenbeschilderung, farbig
- stationäre Beschilderung, grau
- Markierungen gelb, Folie Typ II
- TSE T3/W1 mit Reflektoren beidseitig ausgelegt auf V=100km/h
- TSE H1/W4 mit Reflektoren beidseitig
- mobile Stauwarnanlage LED Anzeigen
- AE / EE Anfangs-/Endelement
- AK / EE Anfangskonstruktion/ mobiler Anpralldämpfer Endelement
- ÜK Übergangskonstruktion

AUSFÜHRUNGSPLANUNG

Nr.	gem. Email, Änderung Markierungstyp	12.03.26	R.H.
1	gem. Email, Anhörung Verkehrsbehörde	24.11.25	R.H.
	Art der Änderung	Datum	Name

Die Autobahn Die Autobahn GmbH des Bundes
Niederlassung Südwest
Außenstelle Freiburg

A 5 - FDE'26 Hartheim - Bauphase 1 -

Verkehrsführungsplan

Bauphase: 1 | Arbeiten RF Karlsruhe

Standstreifen und 1. Fahrstreifen

PVH Planungsbüro für Verkehrstechnik Hientzsch
Am Birnbaum 5
55767 Niederhambach
Tel.: 06787 - 97 01 90
Fax: 06787 - 97 01 91
mobil: 01 60 - 658 08 91
e-mail: rayko.hientzsch@t-online.de

Verkehrsführung:	Datum	Name
bearbeitet	29.08.25	Hientzsch
gezeichnet	29.08.25	Hientzsch
geprüft		
Maßstab 1:1000		Blatt 10(10)

Verkehrsführung:
3s+1 VF nach Rpl.
D II/1a+b mod. RF Basel
Fahrbahnerneuerung
RF Karlsruhe